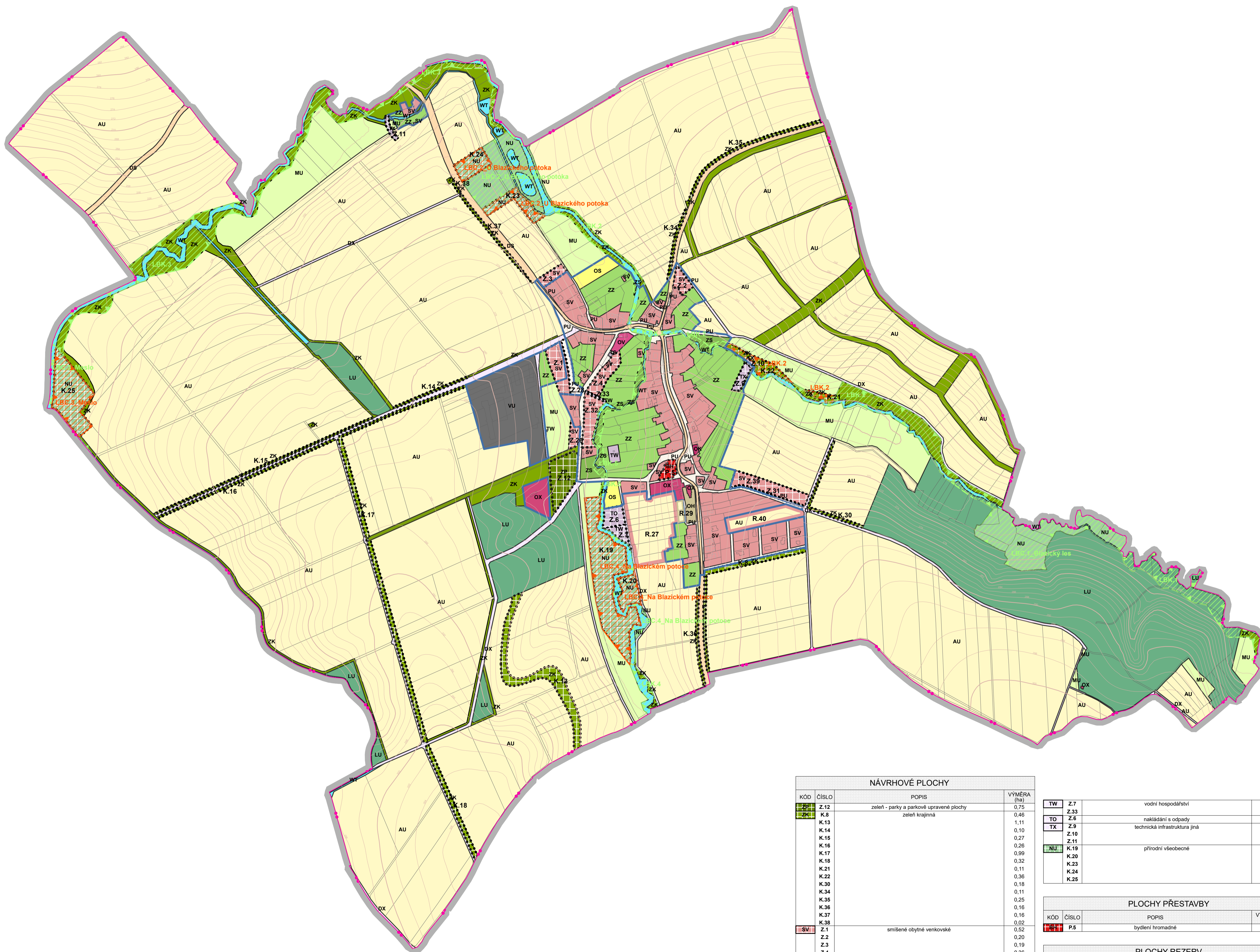
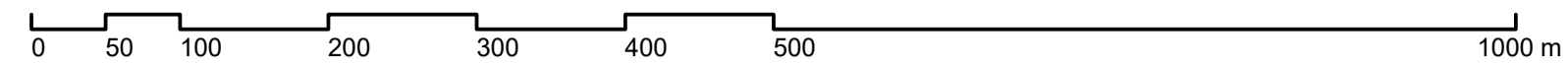


# ÚZEMNÍ PLÁN BLAZICE

## HLAVNÍ VÝKRES

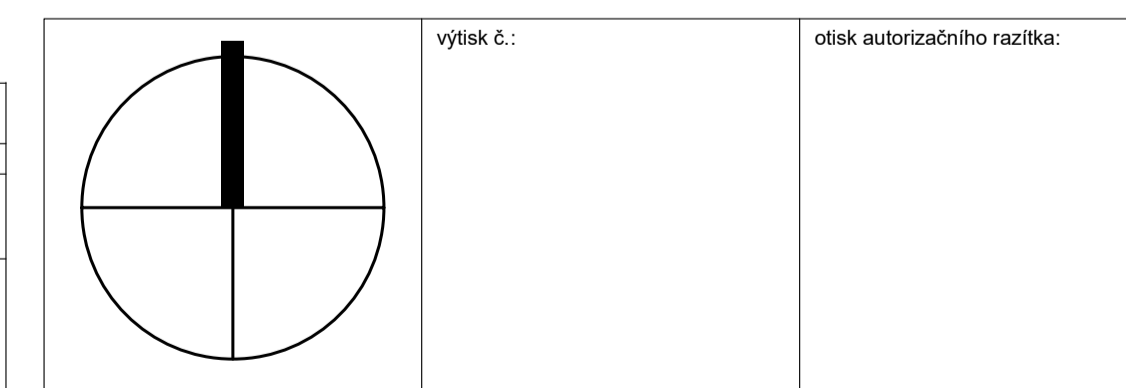


### LEGENDA:

STAV	NÁVRH	REZERVA	POPIS
			PARCELNÍ KRESBA
			VNIŘNÍ KRESBA PARCEL
	Z.1		ZASTAVITELNÁ PLOCHA
	K.2		PLOCHA ZMĚNY V KRAJINĚ
	P.3		PLOCHA PŘESTAVBY
			ŘEŠENÉ ÚZEMÍ
			ZASTAVĚNÉ ÚZEMÍ K 1. 7. 2023
			HRANICE KATASTRÁLNÍ
			VRSTEVNICE á 2 m
OV			BYDLENÍ HROMADNÉ
OK			OBČANSKÉ VYBAVENÍ VEŘEJNÉ
OS			OBČANSKÉ VYBAVENÍ KOMERČNÍ
OH	OH		OBČANSKÉ VYBAVENÍ - SPORT
OX			OBČANSKÉ VYBAVENÍ - HRBITOVY
			OBČANSKÉ VYBAVENÍ JINÉ
PU			VEREJNÁ PROSTRANSTVÍ VŠEOBECNÁ
ZS			ZELĚN - PARKY A PARKOVÉ UPRAVENÉ PLOCHY
ZZ			ZELĚN - SIDELNÍ OSTATNÍ
ZK			ZELĚN - ZAHRADY A SADY
ZK			ZELĚN KRAJINNÁ
SV	SV	SV	SMÍŠENÉ OBYTNÉ VENKOVSKÉ
DS			DOPRAVA SILNIČNÍ
DX			DOPRAVA JINÁ
TS			ELEKTRONICKÉ KOMUNIKACE
TW	TW		VODNÍ HOSPODÁŘSTVÍ
TO			NAKLÁDÁNÍ S ODPADY
TX			TECHNICKÁ INFRASTRUKTURA JINÁ
VU			VÝROBA VŠEOBECNÁ
WT			VODNÍ A VODNÍCH TOKŮ
AU			ZEMĚDĚLSKÉ VŠEOBECNÉ
LU			LESNÍ VŠEOBECNÉ
NU			PŘÍRODNÍ VŠEOBECNÉ
MU			SMÍŠENÉ NEZASTAVĚNÉ ÚZEMÍ VŠEOBECNÉ
			ÚZEMNÍ SYSTÉM EKOLOGICKÉ STABILITY
			LOKÁLNÍ BIOCENTRUM
			LOKÁLNÍ BIORIDOR

### ZÁZNAM O ÚČINNOSTI

SPRÁVNÍ ORGÁN, KTERÝ ÚP VYDAL	ZASTUPITELSTVO OBCE BLAZICE
DATUM NABYTÍ ÚČINNOSTI	01. 04. 2025
POŘIZOVATEL	MÚ Bystřice pod Hostynem odbor stavební a životního prostředí
OPRÁVNĚNÁ ÚŘEDNÍ OSOBA Jméno, PŘÍJMĚNÍ	RNDr. Jiří Švarc
FUNKCE	referent odboru stavební a životního prostředí
PODPIS (oprávněná úřední osoba pořizovatele)	otisk úředního razítka pořizovatele:



### Příloha č. 2

GENERÁLNÍ PROJEKTANT: Ing. Lubor Sawickí   IČ73878481   Ohrada 1854   755 01 Vsetín	VYPRACOVAL: Ing. arch. Zdeněk Modřiba Ing. Lubor Sawickí
ZODPOVĚDNÝ PROJEKTANT: Ing. Lubor Sawickí, autorizovaný architekt ČKA 3654 gem +420 604 859 068   lubor.sawicki@sawickilek.cz	Č. ZAKÁZKY: 11_23 DATUM: 02/2025

NÁVRHOVÉ PLOCHY			
KÓD	ČÍSLO	POPIS	VÝMĚRA (ha)
Z	Z.12	zeleň - parky a parkové upravené plochy	0,75
Z	K.8	zeleň krajinná	1,11
	K.13		0,10
	K.15		0,27
	K.16		0,26
	K.17		0,99
	K.18		0,32
	K.21		0,11
	K.22		0,36
	K.30		0,18
	K.34		0,11
	K.35		0,25
	K.36		0,16
	K.37		0,16
	K.38		0,02
SV	Z.1	smíšené obytné venkovské	0,52
	Z.2		0,20
	Z.3		0,19
	Z.4		0,36
	Z.26		0,15
	Z.32		0,47
	Z.39		0,62
PU	Z.28		0,22
	Z.31		0,1

KÓD	ČÍSLO	POPIS	VÝMĚRA (ha)
TW	Z.7	vodní hospodářství	0,16
	Z.33		0,03
TO	Z.6	nakládání s odpady	0,26
TX	Z.9	technická infrastruktura jiná	0,16
	Z.10		0,03
	Z.11		0,07
NU	K.19	přírodní všeobecné	2,47
	K.20		0,37
	K.23		0,43
	K.24		0,44
	K.25		1,35

PLOCHY PŘESTAVBY			
KÓD	ČÍSLO	POPIS	VÝMĚRA (ha)
P	P.5	bydlení hromadné	0,16

PLOCHY REZERV			
OZN.	POPIS	VÝMĚRA (ha)	
R.27	smíšené obytné venkovské	2,15	
R.40		0,8	
R.29	občanské vybavení - hřbitovy	0,09	

ÚZEMNÍ PLÁN BLAZICE	MĚŘÍTKO	Č. VÝKRESU
HLAVNÍ VÝKRES	1:5000	A/II.2